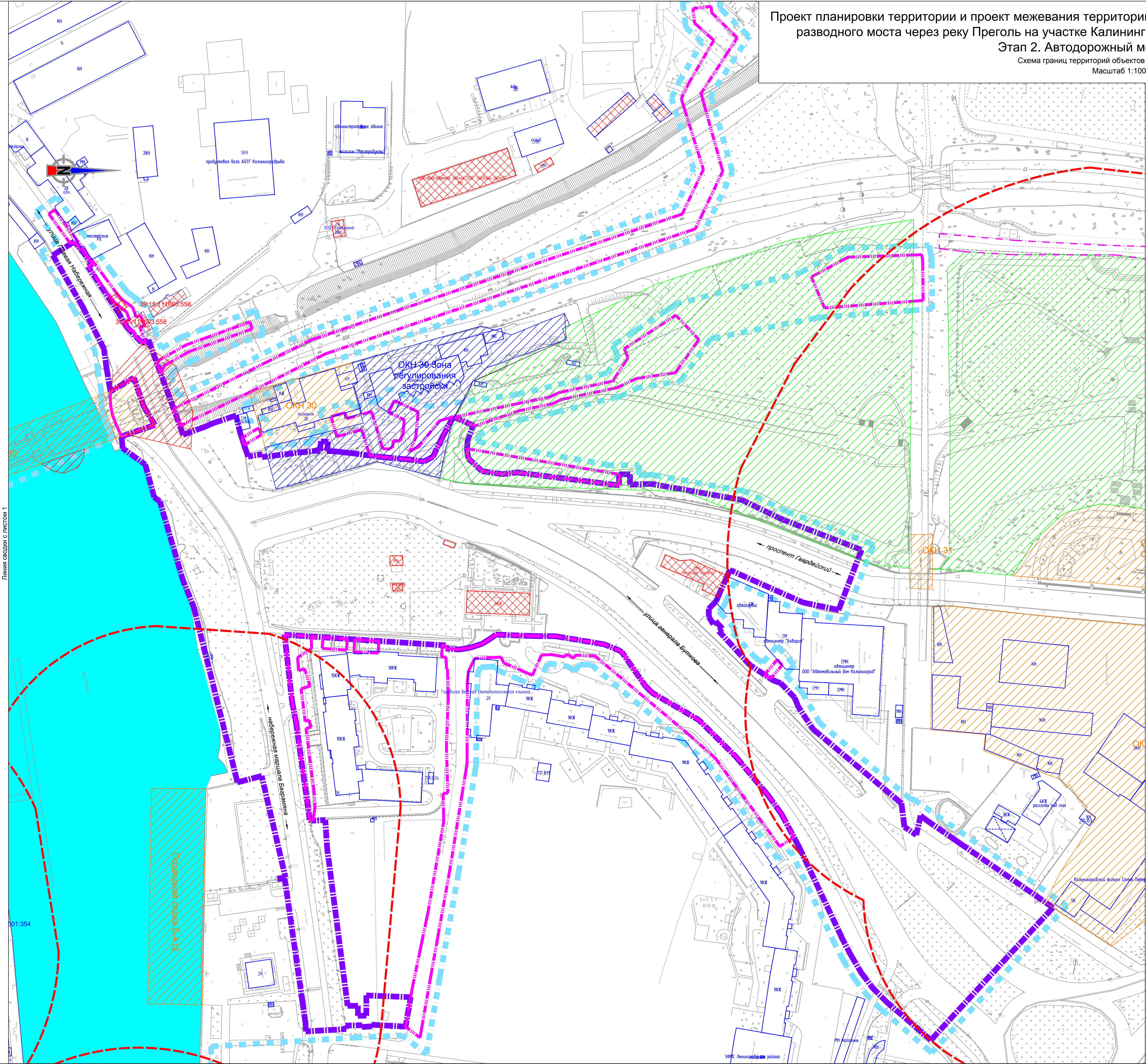


Проект планировки территории и проект межевания территории для размещения линейного объекта: «Реконструкция разводного моста через реку Преголь на участке Калининград - Советск Калининградской железной дороги».

Этап 2. Автодорожный мостовой переход

Схема границ территорий объектов культурного наследия

Масштаб 1:1000



Условные обозначения:

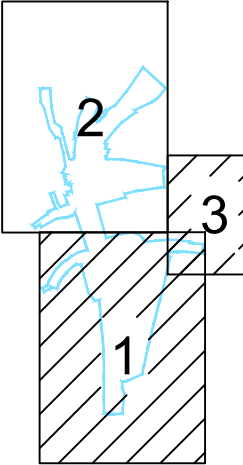
Границы


- Границы территории, в отношении которой осуществляется разработка проекта планировки;
- Граница зоны планируемого размещения линейного объекта;
- Граница зоны планируемого размещения линейного объекта, подлежащего переносу (перестройке) из зоны планируемого размещения линейного объекта;
- Охранная зона объекта культурного наследия;

Объекты

- Выявленный объект культурного наследия;
- Охранная зона выявленного объекта культурного наследия;
- Зона регулирования застройки и хозяйственной деятельности;
- Зона охраняемого природного ландшафта;
- Выявленный объект культурного наследия;
- Номер объекта культурного наследия, в соответствии с нормативным актом.

Схема расположения листов



1/34ЦУКС/0640/ПИР/СГТП/ИРД-ППМТ2-1-ПП-8					
Реконструкция разводного моста через реку Преголь на участке Калининград-Советск Калининградской железной дороги. Этап 2. Автодорожный мостовой переход					
Изм.	Кол.чл.	Лист	Индок.	Подп.	Дата
Разраб.	Кирилюк	04.19			
Проверил	Петин	04.19			
Нач.отд.	Васильев	04.19			
Н.контр.	Калининченко	04.19			
Раздел 3. Материалы по обоснованию проекта планировки территории. Графическая часть		Стадия	Лист	Листов	
		ПП8	2	3	
Схема границ территорий объектов культурного наследия				ОАО «Институт Гипростроймост» г. Москва	